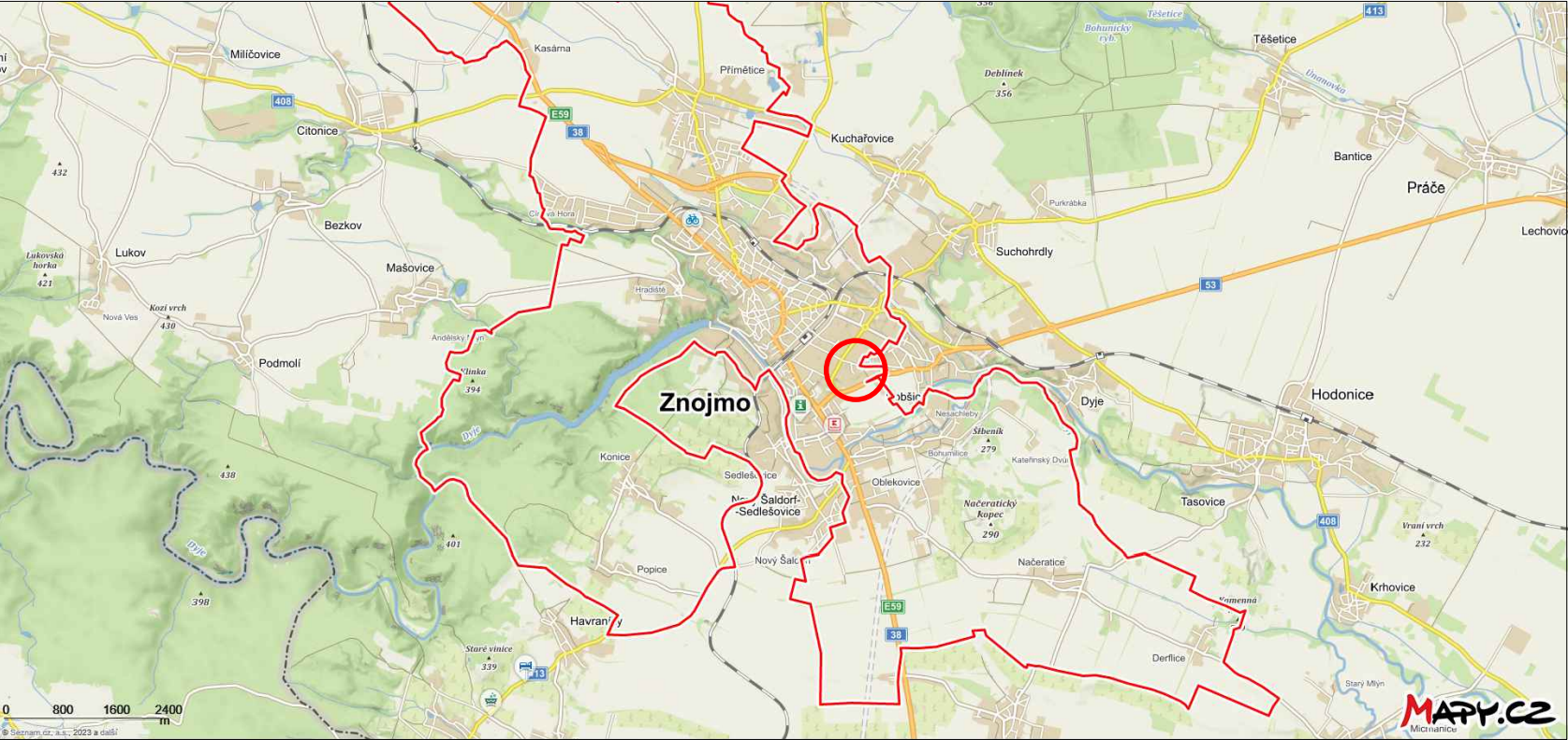
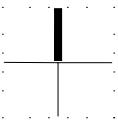
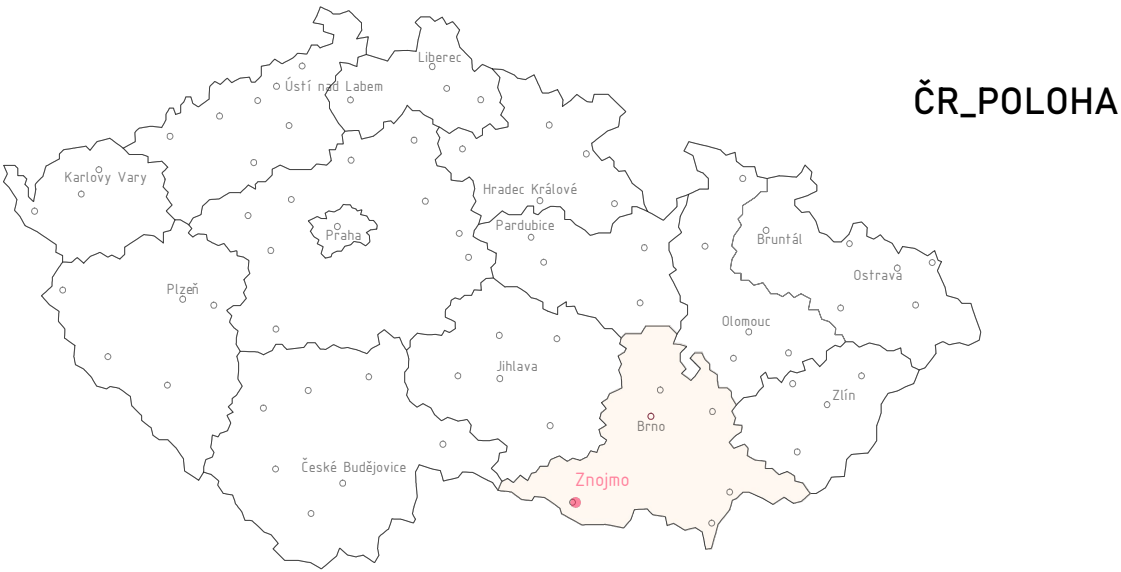


MAPA ZÁKLADNÍ ZNOJMO




ORTOFOTOMAPA - ZDROJ KATASTR NEMOVITOSTÍ



0,000 = 000,000 m n. m. B.p.v., souřadnicový systém JTSK

generální projektant



staving

LP Staving, s.r.o.

Větrov 160, 664 83 Domašov

Vídeňská 264/120b, 619 00 Brno

info@lpstaving.cz

projektant dílčí části

-

Zodp. projektant	Ing. Ladislav Pokorný	Vypracoval	Ing. Marek Hála	
HIP	Ing. Petr Antl	Kontroloval	-	
Architekt	-			
Stavebník	SŠT Znojmo, příspěvková organizace, Uhelná 3264/6, 669 02 Znojmo			
Místo stavby	k.ú. Znojmo-město [793418], parc.č. 5691/11, dotč.parc. 5691/4, 5691/5, 5691/6			
Název stavby	Řešení školního stravování (jidelny)			
	Střední školy technické Znojmo, příspěvková organizace			
Stavební objekt	SO 001 - OBJEKT TRUHLÁŘSKÝCH DÍLEN			
Dílčí část	C - SITUACE			

Název dokumentu
SITUACE ŠIRŠÍCH VZTAHŮ

Autorizační razítko a podpis	
Zakázkové číslo	13/2023
Formát	A3
Datum	10/2023
Stupeň	DPS
Revize	00
Měřítko	1:1000
Číslo výkresu	Paré
C1	